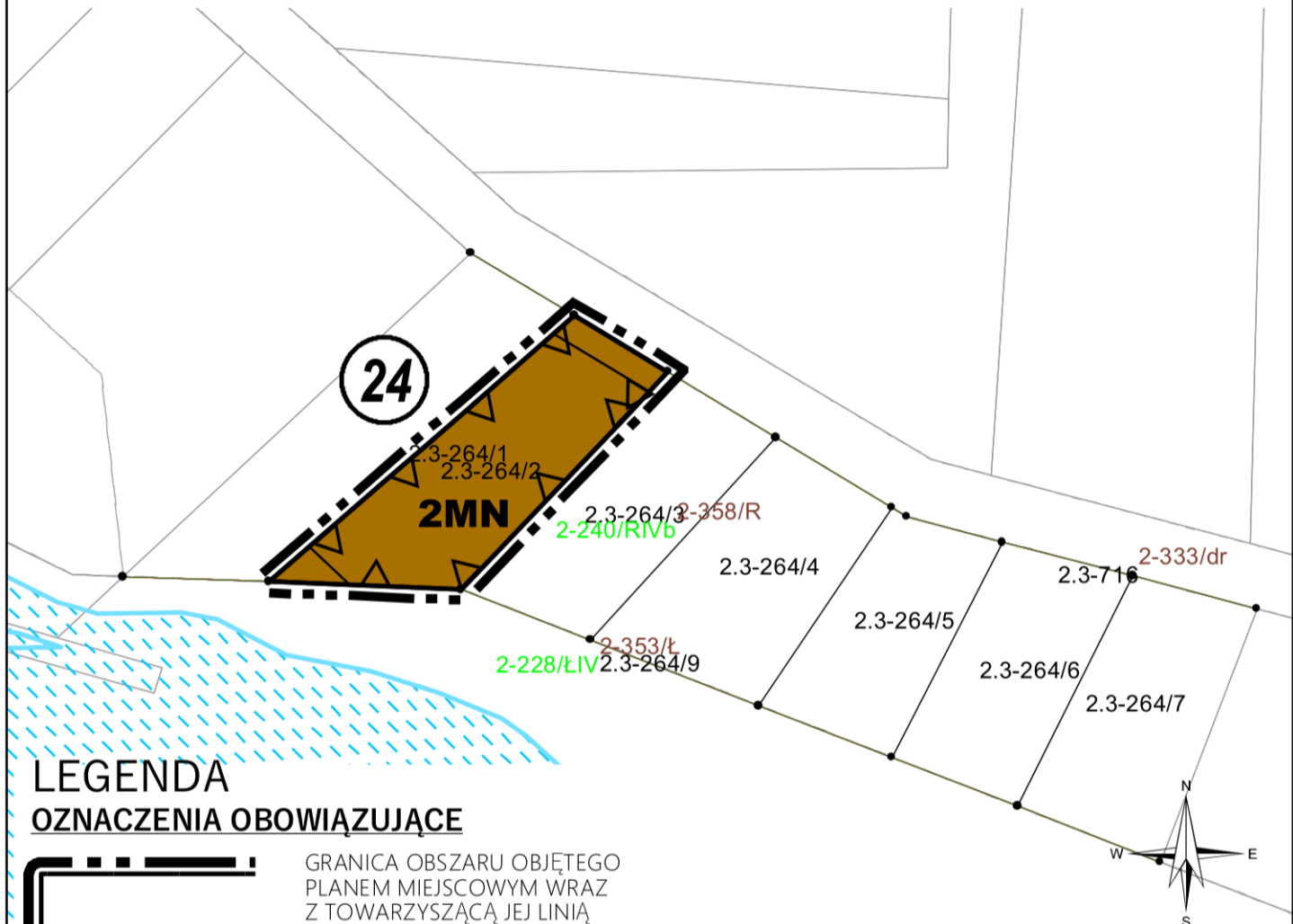


GMINA SUŁÓW  
 MIEJSCOWY PLAN ZAGOSPODAROWANIA PRZESTRZENNEGO  
 DLA FRAGMENTÓW OBRĘBÓW: DESZKOWICE I, DESZKOWICE II,  
 KULIKÓW, KOLONIA ROZŁOPY, MICHAŁÓW, MICHAŁÓW PGR,  
 ROZŁOPY, SUŁOWIEC, SUŁÓW, SUŁÓWEK, TWORYCZÓW I ŻREBCE

Załącznik Nr 20 do uchwały Nr XLV/281/2022  
 Rady Gminy Sułów  
 z dnia 16 grudnia 2022 r.

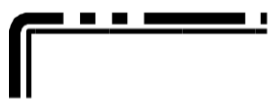

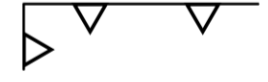
## RYSUNEK PLANU MIEJSCOWEGO NR 20

OBRĘB DESZKOWICE I - OBSZAR NR 24



### LEGENDA


#### OZNACZENIA OBOWIAZUJĄCE

-  GRANICA OBSZARU OBJĘTEGO PLANEM MIEJSCOWYM WRAZ Z TOWARZYSZĄCĄ JEJ LINIĄ ROZGRANICZAJĄCĄ
-  LINIA ROZGRANICZAJĄCA
-  NIEPRZEKRACZALNA LINIA ZABUDOWY
- 2MN** SYMBOL TERENU
- 24** NUMER OBSZARU PLANU MIEJSCOWEGO

#### SYMBOL PRZEZNACZENIA

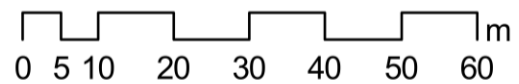
- MN** TEREN DLA ZABUDOWY MIESZKANIOWEJ JEDNORODZINNEJ

#### OZNACZENIE NIE BUDĄCE USTALENIEM PLANU MIEJSCOWEGO

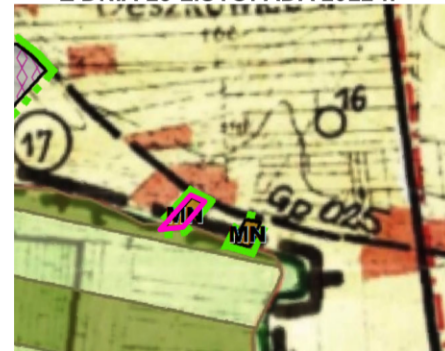
-  OBSZAR SZCZEGÓLNEGO ZAGROŻENIA POWODZIĄ, NA KTÓRYM PRAWDOPODOBIENSTWO WYSTĄPIENIA POWODZI JEST ŚREDNIE I WYNOŚI 1%

PEŁNE OBJAŚNIENIA OZNACZEŃ GRAFICZNYCH ZAWARTE SĄ W CZĘŚCI TEKSTOWEJ PLANU MIEJSCOWEGO.

skala 1: 1000



WYRYS ZE STUDYUM UWARUNKWAŃ I KIERUNKÓW ZAGOSPODAROWANIA PRZESTRZENNEGO GMINY SUŁÓW UCHWAŁA NR XLIV/270/2022 Z DNIA 25 LISTOPADA 2022 r.



GRANICA PLANU MIEJSCOWEGO